



Схема № 998

размещения на карте муниципального образования город Норильск
в масштабе 1:2000 площадки накопления твердых коммунальных отходов (ТКО)

Организация-собственник: ЗФ ПАО «ГМК «Норильский никель», структурное подразделение – Предприятие технологического железнодорожного транспорта.

Адрес размещения площадки накопления ТКО: Красноярский край, г. Норильск, р-н Талнах, ж/д пост Октябрьский (территория рудника «Октябрьский»).



- А** - место установки площадки накопления ТКО, расположено на территории промышленной зоны рудника «Октябрьский». Расстояние до жилой зоны района Талнах 5,1 км.
- Б** - административное здание для размещения сотрудников ЗФ ПАО «ГМК «Норильский никель», расположено на расстоянии 0,5 м от площадки накопления ТКО
- В** - нежилое здание с административно-производственными помещениями, расположено на расстоянии 200 м от площадки накопления ТКО
-  - расстояние 4500 м в юго-восточном направлении от площадки накопления ТКО до источников водоснабжения и водопроводов питьевого назначения

Площадка имеет ограждение с трех сторон высотой не менее 1 метра.

Количество контейнеров, установленных на площадке накопления ТКО – 1 шт.

Объем одного контейнера, установленного на площадке накопления ТКО – 0,85 м³.

Главный инженер ПТЖТ
ЗФ ПАО «ГМК «Норильский никель»

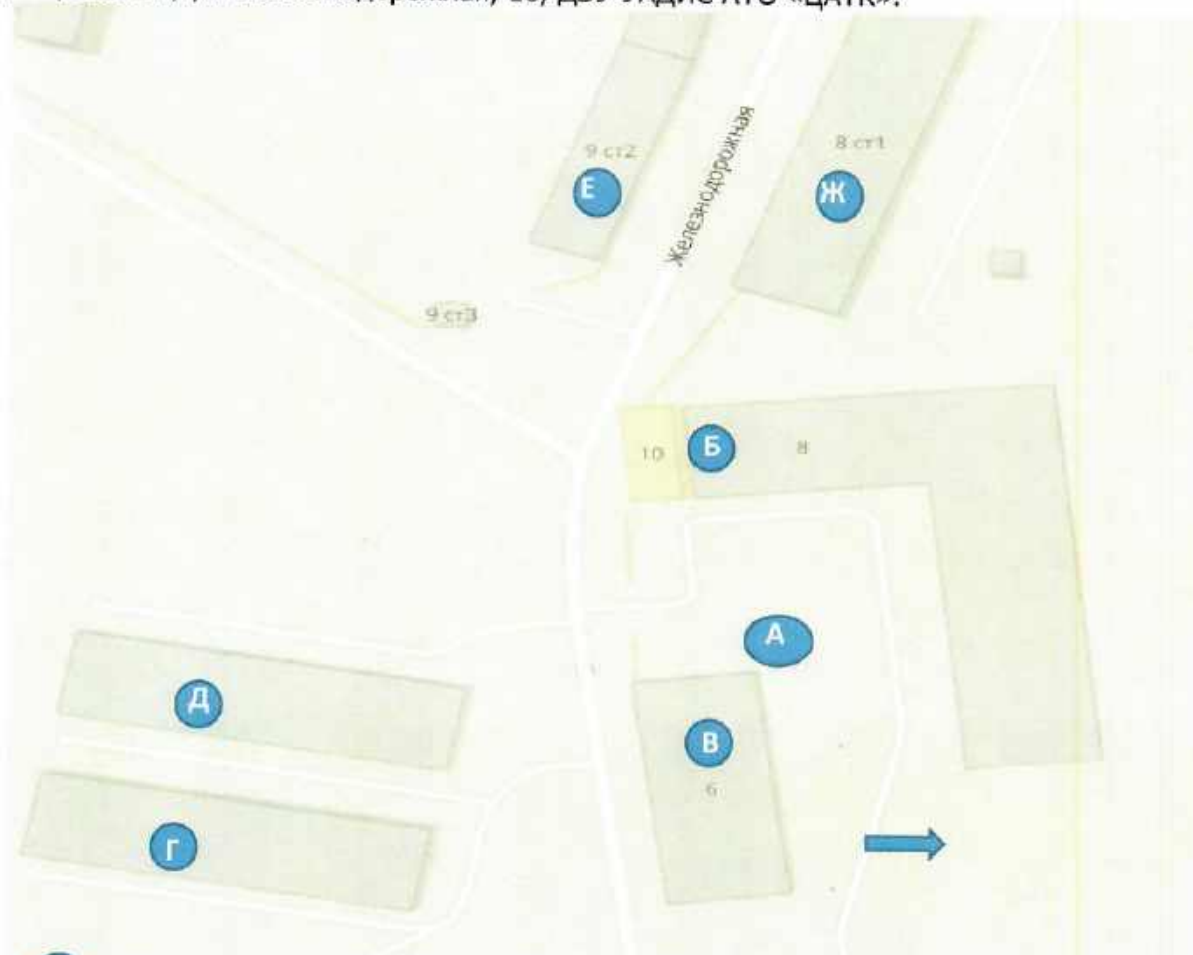
О.Р. Сафин


Схема № 999

размещения на карте муниципального образования город Норильск
в масштабе 1:2000 площадки накопления твердых коммунальных отходов (ТКО)

Организация-собственник: ЗФ ПАО «ГМК «Норильский никель», структурное подразделение – Автотранспортное объединение «ЦАТК».

Адрес размещения площадки накопления ТКО: Красноярский край, г. Норильск, р-н Центральный, ул. Железнодорожная, 10, ДЭУ УАДИС АТО «ЦАТК».



- А** - место установки площадки накопления ТКО, расположен на территории промышленной зоны в районе «Старый город». Расстояние до жилой зоны г. Норильск 4 км.
- Б** - нежилое здание для размещения сотрудников ЗФ ПАО «ГМК «Норильский никель» (ул. Железнодорожная, 10), расположено на расстоянии 40 м от площадки накопления ТКО
- В** - нежилое здание с производственными помещениями, расположено на расстоянии 7 м от площадки накопления ТКО
- Г** - нежилое здание с производственными помещениями, расположено на расстоянии 79 м от площадки накопления ТКО
- Д** - нежилое здание с производственными помещениями, расположено на расстоянии 57 м от площадки накопления ТКО
- Е** - нежилое здание с производственными помещениями, расположено на расстоянии 102 м от площадки накопления ТКО
- Ж** - нежилое здание административно-производственными помещениями, расположено на расстоянии 86 м от площадки накопления ТКО
-  - расстояние 866 м в восточном направлении от площадки накопления ТКО до источников водоснабжения и водопроводов питьевого назначения, 100 м в северном направлении до технического водопровода

Площадка имеет ограждение с трех сторон высотой не менее 1 метра

Количество контейнеров, установленных на площадке накопления ТКО – 1 шт.

Объем одного контейнера, установленного на площадке накопления ТКО – 0,85 м³.

Главный инженер АТО «ЦАТК»
ЗФ ПАО «ГМК «Норильский никель»

М.А. Ляшко

Схема № 1000

размещения на карте муниципального образования город Норильск
в масштабе 1:2000 площадки накопления твердых коммунальных отходов (ТКО)

Организация-собственник: ЗФ ПАО «ГМК «Норильский никель», структурное подразделение – Автотранспортное объединение «ЦАТК».

Адрес размещения площадки накопления ТКО: Красноярский край, г. Норильск, р-н Центральный, р-н ул. Железнодорожная, ЦВП УАДИС АТО «ЦАТК».



- А** - место установки площадки накопления ТКО, расположено на территории промышленной зоны в районе «Старый город». Расстояние до жилой зоны г. Норильск 4 км.
- Б** - нежилое здание с производственными помещениями, расположено на расстоянии 55 м от площадки накопления ТКО
- В** - нежилое здание с административными и производственными помещениями, расположено на расстоянии 60 м от площадки накопления ТКО
- Г** - Нежилые объекты, расположены на расстоянии 150 м от площадки накопления ТКО
- Д** - нежилое здание с производственными помещениями, расположено на расстоянии 27 м от площадки накопления ТКО
- Е** - нежилое здание с производственными помещениями, расположено на расстоянии 65 м от площадки накопления ТКО
- Ж** - нежилое здание для размещения сотрудников ЗФ ПАО «ГМК «Норильский никель» (ул. Железнодорожная, 10), расположено на расстоянии 85 м от площадки накопления ТКО
- - расстояние 912 м в восточном направлении от площадки накопления ТКО до источников водоснабжения и водопроводов питьевого назначения, 66 м в северном направлении до технического водопровода

Площадка имеет ограждение с трех сторон высотой не менее 1 метра

Количество контейнеров, установленных на площадке накопления ТКО – 1 шт.

Объем одного контейнера, установленного на площадке накопления ТКО – 0,85 м³.

Главный инженер АТО «ЦАТК»
ЗФ ПАО «ГМК «Норильский никель»

М.А. Ляшко

Схема № 4001

размещения на карте муниципального образования город Норильск
в масштабе 1:2000 площадки накопления твердых коммунальных отходов (ТКО)

Организация-собственник: ЗФ ПАО «ГМК «Норильский никель», структурное подразделение – Автотранспортное объединение «ЦАТК».

Адрес размещения площадки накопления ТКО: Красноярский край, г. Норильск, р-н Центральный, ул. Энергетическая, зд. 4а, УСТ УАДИС АТО «ЦАТК» (гараж 15000010023), район электродепо



А

- место установки площадки накопления ТКО, расположено на территории промышленной зоны в районе «Старый город». Расстояние до жилой зоны г. Норильск 2 км.

Б

- нежилое здание с административно-производственными помещениями, расположено на расстоянии 14 м от площадки накопления ТКО

В

нежилое здание с производственными помещениями, расположено на расстоянии 34 м от площадки накопления ТКО

Г

нежилое здание с производственными помещениями, расположено на расстоянии 58 м от площадки накопления ТКО



- расстояние 60 м в западном направлении от площадки накопления ТКО до источников водоснабжения и водопроводов питьевого назначения

Площадка имеет ограждение с трех сторон высотой не менее 1 метра

Количество контейнеров, установленных на площадке накопления ТКО – 1 шт.

Объем одного контейнера, установленного на площадке накопления ТКО – 0,85 м³.

Главный инженер АТО «ЦАТК»
ЗФ ПАО «ГМК «Норильский никель»

М.А. Ляшко


Схема № 1002

размещения на карте муниципального образования город Норильск
в масштабе 1:2000 площадки накопления твердых коммунальных отходов (ТКО)

Организация-собственник: ЗФ ПАО «ГМК «Норильский никель», структурное подразделение – Автотранспортное объединение «ЦАТК».

Адрес размещения площадки накопления ТКО: Красноярский край, г. Норильск, 12 км автодороги Норильск-Алыкель, 24/8, УСТ УАДИС АТО «ЦАТК» (гараж 15000010021), район промышленной площадки НМЗ.



- А** - место установки площадки накопления ТКО, расположено на территории промышленной зоны производственной площадки НМЗ. Расстояние до жилой зоны г. Норильск 13 км. Расстояние до жилой зоны района Кайеркан 10 км.
- Б** - нежилое здание с административно-производственными помещениями, расположено на расстоянии 106 м от площадки накопления ТКО
- В** - нежилое здание с производственными помещениями, расположено на расстоянии 235 м от площадки накопления ТКО
- Г** - нежилое здание с производственными помещениями, расположено на расстоянии 202 м от площадки накопления ТКО
- Д** - нежилое здание с административно-производственными помещениями, расположено на расстоянии 100 м от площадки накопления ТКО
- Е** - нежилое здание с производственными помещениями, расположено на расстоянии 215 м от площадки накопления ТКО
- Ж** - нежилое здание с производственными помещениями, расположено на расстоянии 360 м от площадки накопления ТКО
- З** - нежилое здание с производственными помещениями, расположено на расстоянии 331 м от площадки накопления ТКО
-  - расстояние 100 м в северо-восточном направлении от площадки накопления ТКО до источников водоснабжения и водопроводов питьевого назначения

Площадка имеет ограждение с трех сторон высотой не менее 1 метра

Количество контейнеров, установленных на площадке накопления ТКО – 1 шт.

Объем одного контейнера, установленного на площадке накопления ТКО – 0,85 м³.

Главный инженер АТО «ЦАТК»
ЗФ ПАО «ГМК «Норильский никель»

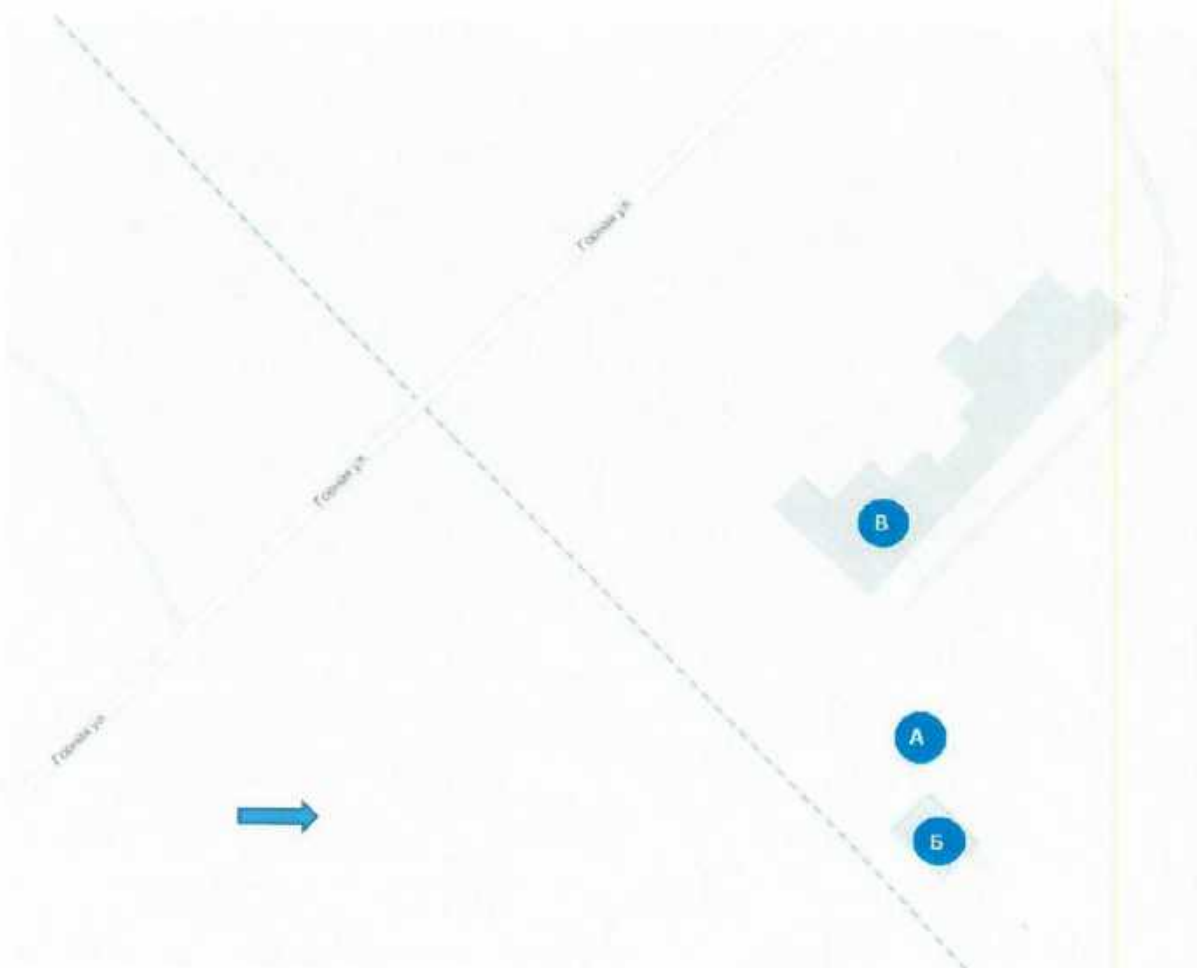
М.А. Ляшко

Схема № 1003

размещения на карте муниципального образования город Норильск
в масштабе 1:2000 площадки накопления твердых коммунальных отходов (ТКО)

Организация-собственник: ЗФ ПАО «ГМК «Норильский никель», структурное подразделение – Предприятие технологического железнодорожного транспорта.

Адрес размещения площадки накопления ТКО: Красноярский край, г. Норильск, р-н Центральный, ж/д пост Нулевой.



А

- место установки площадки накопления ТКО, расположено на территории промышленной зоны в районе «Старый город». Расстояние до жилой зоны г. Норильска 2,95 км.

Б

- административное здание для размещения сотрудников ЗФ ПАО «ГМК «Норильский никель», расположено на расстоянии 13 м от площадки накопления ТКО

В

- нежилое здание с административно-производственными помещениями, расположено на расстоянии 25 м от площадки накопления ТКО



- расстояние 900 м в восточном направлении от площадки накопления ТКО до источников водоснабжения и водопроводов питьевого назначения

Площадка имеет ограждение с трех сторон высотой не менее 1 метра.

Количество контейнеров, установленных на площадке накопления ТКО – 1 шт.

Объем одного контейнера, установленного на площадке накопления ТКО – 0,85 м³.

Главный инженер ПТЖТ
ЗФ ПАО «ГМК «Норильский никель»

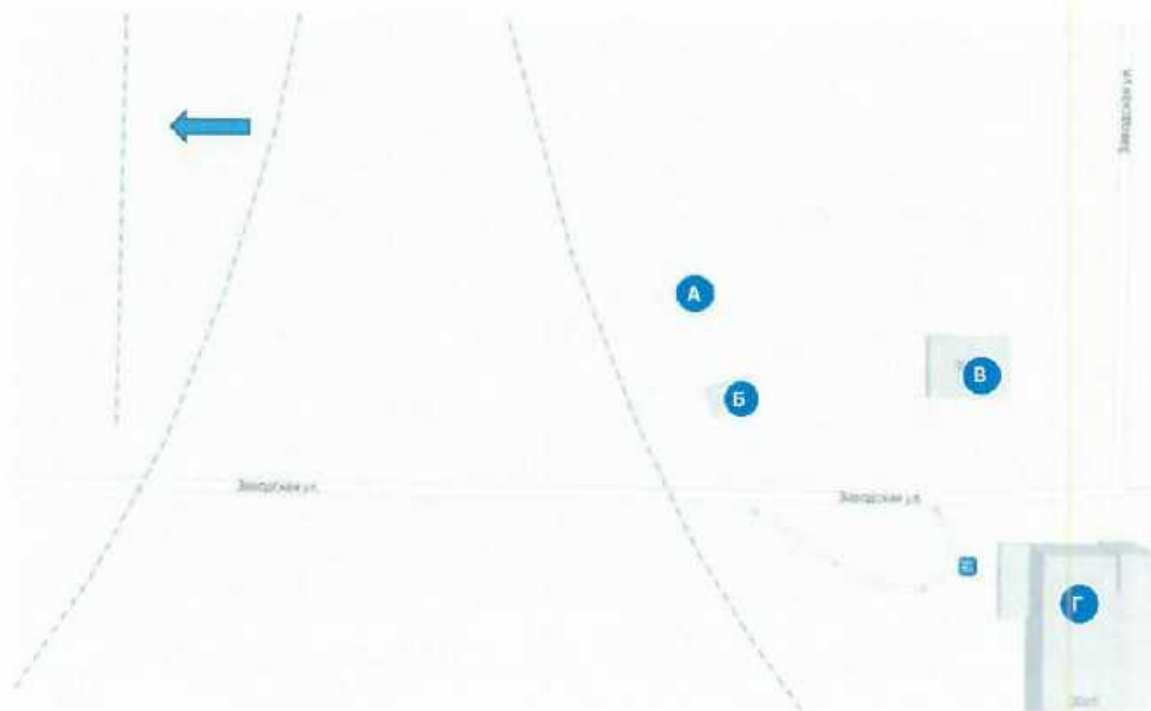
О.Р. Сафин


Схема № 1004

размещения на карте муниципального образования город Норильск
в масштабе 1:2000 площадки накопления твердых коммунальных отходов (ТКО)

Организация-собственник: ЗФ ПАО «ГМК «Норильский никель», структурное подразделение – Предприятие технологического железнодорожного транспорта.

Адрес размещения площадки накопления ТКО: Красноярский край, г. Норильск, р-н Центральный, р-н проезда Машиностроителей, ж/д пост Восточный.



- А** - место установки площадки накопления ТКО, расположено на территории промышленной зоны в районе «Старый город». Расстояние до жилой зоны г. Норильска 2,58 км.
- Б** - административное здание для размещения сотрудников ЗФ ПАО «ГМК «Норильский никель», расположено на расстоянии 23 м от площадки накопления ТКО
- В** - нежилое здание, расположено на расстоянии 50 м от площадки накопления ТКО
- Г** - нежилое здание, расположено на расстоянии 82 м от площадки накопления ТКО
-  - расстояние 530 м в западном направлении от площадки накопления ТКО до источников водоснабжения и водопроводов питьевого назначения

Площадка имеет ограждение с трех сторон высотой не менее 1 метра.
Количество контейнеров, установленных на площадке накопления ТКО – 1 шт.
Объем одного контейнера, установленного на площадке накопления ТКО – 0,85 м³.

Главный инженер ПТЖТ
ЗФ ПАО «ГМК «Норильский никель»

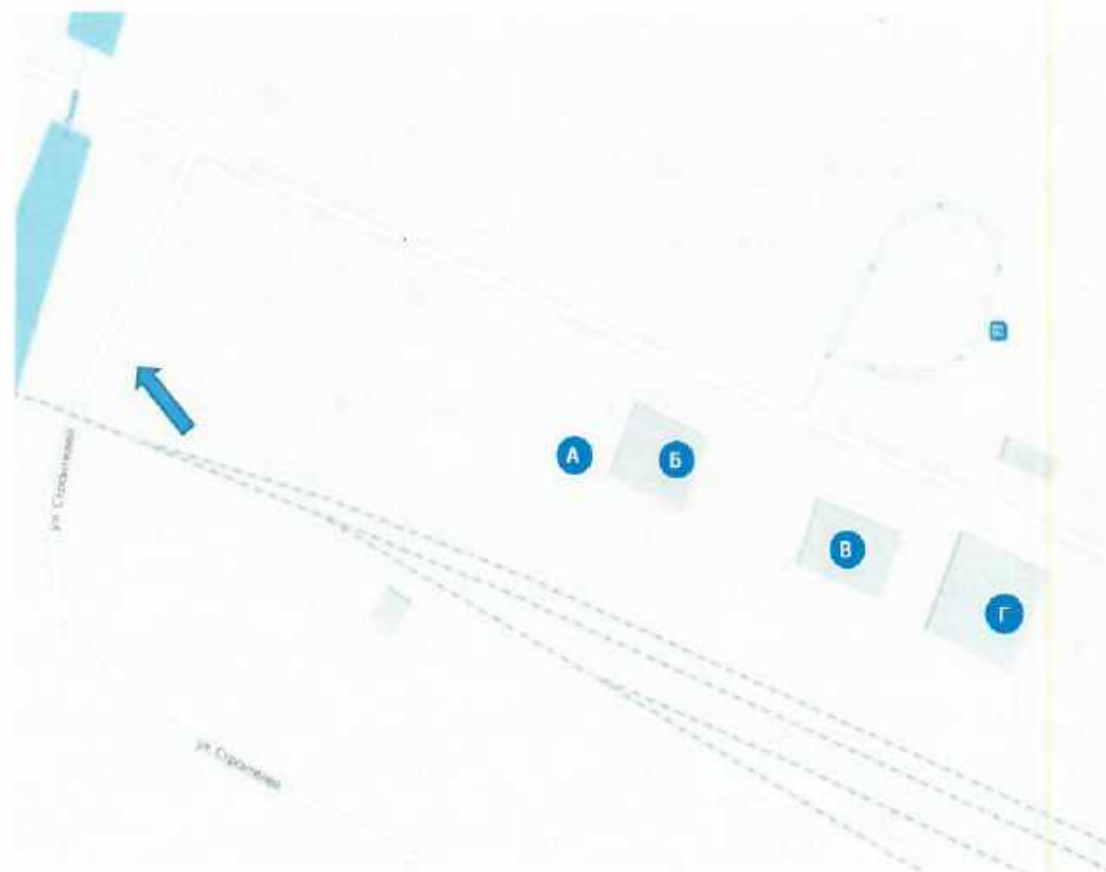
О.Р. Сафин


Схема № 1005

размещения на карте муниципального образования город Норильск
в масштабе 1:2000 площадки накопления твердых коммунальных отходов (ТКО)

Организация-собственник: ЗФ ПАО «ГМК «Норильский никель», структурное подразделение – Предприятие технологического железнодорожного транспорта.

Адрес размещения площадки накопления ТКО: Красноярский край, г. Норильск, р-н Талнах, р-н рудника «Маяк», ж/д пост Маяк.



- А** - место установки площадки накопления ТКО, расположено на территории промышленной зоны. Расстояние до жилой зоны района Талнах 0,49 км.
- Б** - административное здание для размещения сотрудников ЗФ ПАО «ГМК «Норильский никель», расположено на расстоянии 13 м от площадки накопления ТКО
- В** - нежилое здание, расположено на расстоянии 53,5 м от площадки накопления ТКО
- Г** - нежилое здание, расположено на расстоянии 81,4 м от площадки накопления ТКО
-  - расстояние 350 м в северо-западном направлении от площадки накопления ТКО до источников водоснабжения и водопроводов питьевого назначения

Площадка имеет ограждение с трех сторон высотой не менее 1 метра.

Количество контейнеров, установленных на площадке накопления ТКО – 1 шт.

Объем одного контейнера, установленного на площадке накопления ТКО – 0,85 м³.

Главный инженер ПТЖТ
ЗФ ПАО «ГМК «Норильский никель»



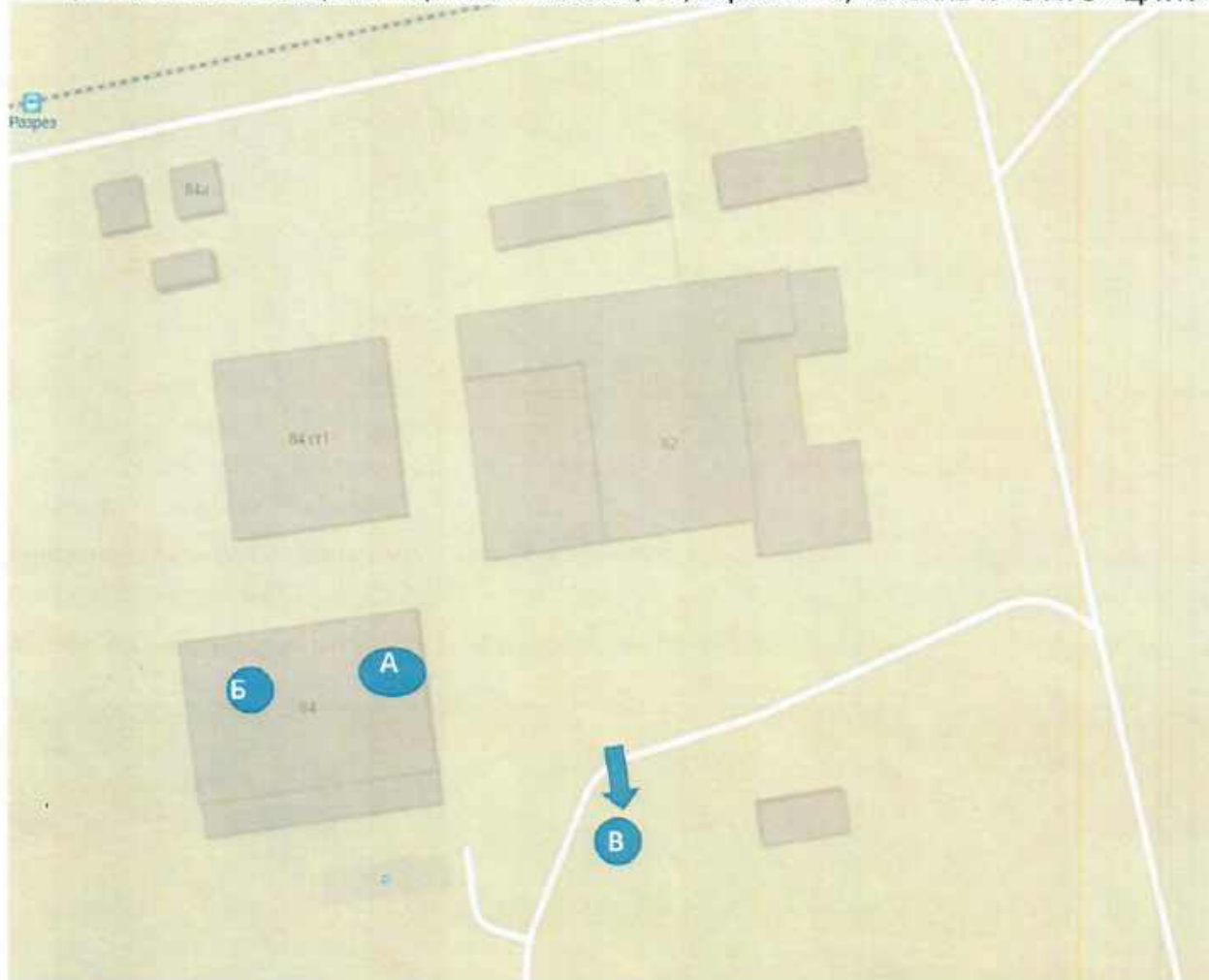
О.Р. Сафин

Схема № 1006

размещения на карте муниципального образования город Норильск
в масштабе 1:2000 площадки накопления твердых коммунальных отходов (ТКО)

Организация-собственник: ЗФ ПАО «ГМК «Норильский никель», структурное подразделение – Автотранспортное объединение «ЦАТК».

Адрес размещения площадки накопления ТКО: Красноярский край, г. Норильск, р-н Кайеркан, 24 км автодороги Норильск-Алыкель, 82, гараж № 3, колонна № 5 АТО «ЦАТК».



- А** - место установки площадки накопления ТКО, расположено на территории промышленной зоны в районе Кайеркан. Площадка накопления ТКО находится внутри производственного помещения. Расстояние до жилой зоны г. Норильск 1,6 км.
- Б** - нежилое производственное помещение с административно-производственными помещениями (колонна № 5)
- - расстояние 1610 м в южном направлении от площадки накопления ТКО до источников водоснабжения и водопроводов питьевого назначения
- В** - источник водоснабжения и водопровод питьевого назначения

Количество контейнеров, установленных на площадке накопления ТКО – 3 шт.
Объем одного контейнера, установленного на площадке накопления ТКО – 0,85 м³.

И.о. главного инженера АТО «ЦАТК»
ЗФ ПАО «ГМК «Норильский никель»

Е.А. Хан

Схема № 1007

размещения на карте муниципального образования город Норильск
в масштабе 1:2000 площадки накопления твердых коммунальных отходов (ТКО)

Организация-собственник: ЗФ ПАО «ГМК «Норильский никель», структурное подразделение – Автотранспортное объединение «ЦАТК».

Адрес размещения площадки накопления ТКО: Красноярский край, г. Норильск, р-н Центральный, ул. Октябрьская, 12/4, колонна № 6 АТО «ЦАТК».



- А** - место установки площадки накопления ТКО, расположено на территории промышленной зоны в районе «Старый город». Площадка накопления ТКО находится внутри производственного помещения. Расстояние до жилой зоны г. Норильск 2,2 км.
- Б** - нежилое производственное помещение с административно-производственными помещениями (колонна № 6)
→ - расстояние 210 м в западном направлении от площадки накопления ТКО до источников водоснабжения и водопроводов питьевого назначения
- В** - источник водоснабжения и водопровод питьевого назначения

Количество контейнеров, установленных на площадке накопления ТКО – 1 шт.
Объем одного контейнера, установленного на площадке накопления ТКО – 0,85 м³.

И.о. главного инженера АТО «ЦАТК»
ЗФ ПАО «ГМК «Норильский никель»

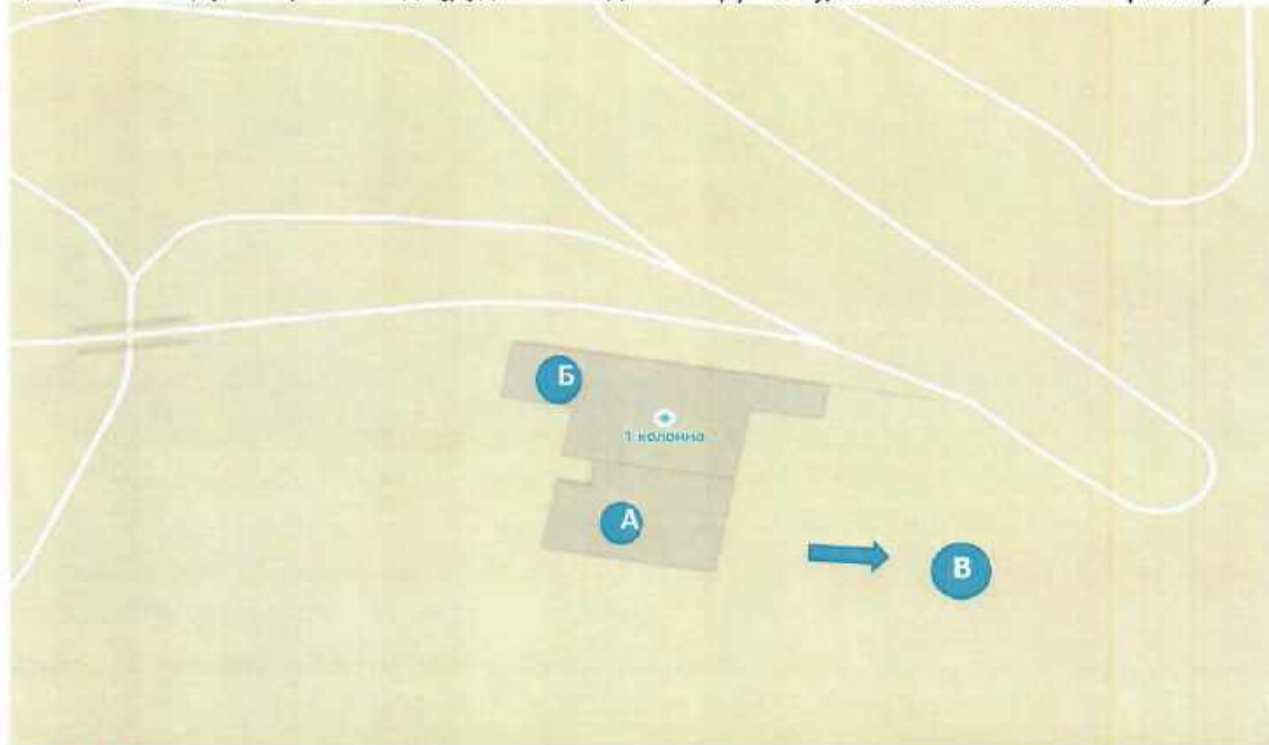
Е.А. Хан


Схема № 1008

размещения на карте муниципального образования город Норильск
в масштабе 1:2000 площадки накопления твердых коммунальных отходов (ТКО)

Организация-собственник: ЗФ ПАО «ГМК «Норильский никель», структурные подразделения – Автотранспортное объединение «ЦАТК».

Адрес размещения площадки накопления ТКО: Красноярский край, г. Норильск, р-н Центральный, ул. Горная 27 д. (рудник «Медвежий ручей»), колонна № 1 АТО «ЦАТК»)



- А** - место установки площадки накопления ТКО, расположено на территории промышленной зоны в районе «Старый город». Площадка накопления ТКО находится внутри производственного помещения. Расстояние до жилой зоны г. Норильск 4,1 км.
- Б** - нежилое производственное помещение с административно-производственными помещениями (колонна № 1)
-  - расстояние 1420 м в восточном направлении от площадки накопления ТКО до источников водоснабжения и водопроводов питьевого назначения
- В** - источник водоснабжения и водопровод питьевого назначения

Количество контейнеров, установленных на площадке накопления ТКО – 1 шт.
Объем одного контейнера, установленного на площадке накопления ТКО – 0,85 м³.

И.о. главного инженера АТО «ЦАТК»
ЗФ ПАО «ГМК «Норильский никель»

Е.А. Хан